

INSTITUTO GEOGRÁFICO Y ESTADÍSTICO.

TRABAJOS TOPOGRÁFICOS.

205835

Bosquejos planimétricos mandados formar por la ley de 24 de agosto y el Real decreto de 29 de diciembre de 1896.

Provincia.

Badajoz

Término municipal.

Herrera del Duque

4<sup>a</sup> Brigada.



Itinerarios con brújula.

Cuaderno núm.

11

Brújula de

Breitaupt

núm.

325

cuya declinación es de


15°

Observador: D.

Fernando de Medanega y de la Torre



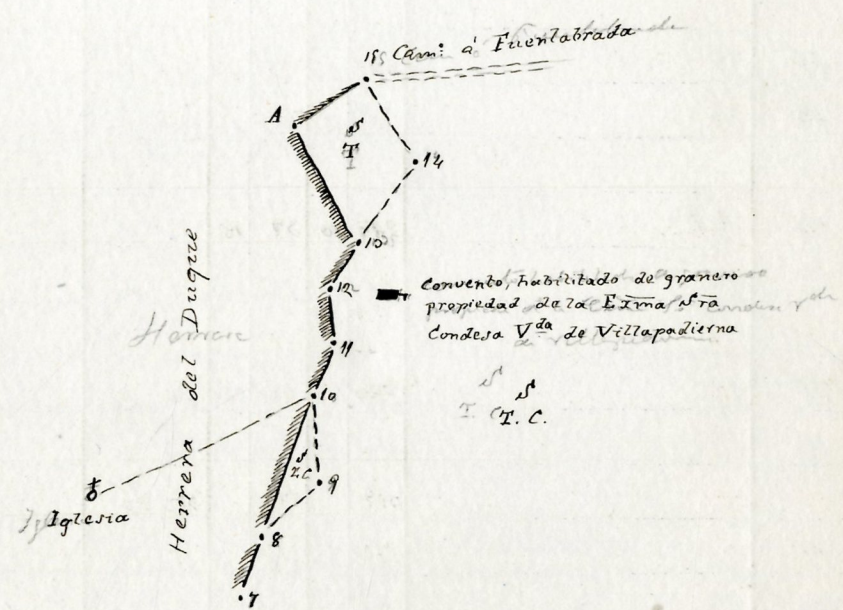
Estaciones.	Puntos observados.	Rumbos.				Distancias. — Metros.	NOTAS.
		N.		S.			
		°	'	°	'		
	<i>Itinerario n° 1</i>						
	<i>Determina el perimetro del pueblo de Herrera del Duque. (Villa)</i>						
	<i>Empieza en el parvato de estaca y termina en el mismo punto.</i>						
1	2 estaca	78	00	288	00	40,00	
2	4 estaca	288	18	78	18	40,00	
3	3 estaca	28	20	208	20	50,00	
3	2	208	20	28	20	50,00	
3	4	277	00	97	00	60,00	
4	3	97	00	277	00	60,00	
4	8	18	00	198	00	12,00	
8	4	198	18	18	18	12,00	
8	6	70	20	250	20	36,00	
6	8	250	18	70	18	26,00	
6	<i>Ala Iglesia</i>	262	00	62	00		
6	7	4	00	184	00	110,00	
7	6	184	00	4	00	110,00	
							<i>Madariaga</i>



Estaciones.	Puntos observados.	Rumbos.				Distancias. — Metros.	NOTAS.
		N.		S.			
		°	'	°	'		
7	8	86	20	266	20	17,00	
8	7	266	20	86	20	17,80	
8	9	105	00	288	00	20,00	
9	8	288		105		20,00	
9	10 estaca	29	00	219		60,00	
10	9	219	00	29		60,00	
10	A la Iglesia	217	20	37	20		
10	11	60		220		20,00	
11	10	220		60		20,00	
11	12	357		177		38,00	
12	11	177		357		38,00	
12	13	81	20	261	20	140,00	
13	12	261	20	81	20	140,80	
13	14	68	20	248	20	70,00	
14	13	248	20	68	20	70,00	
16	15 señal pintada □	226		186		24,00	
15	16	186		226		24,00	

Madariaga

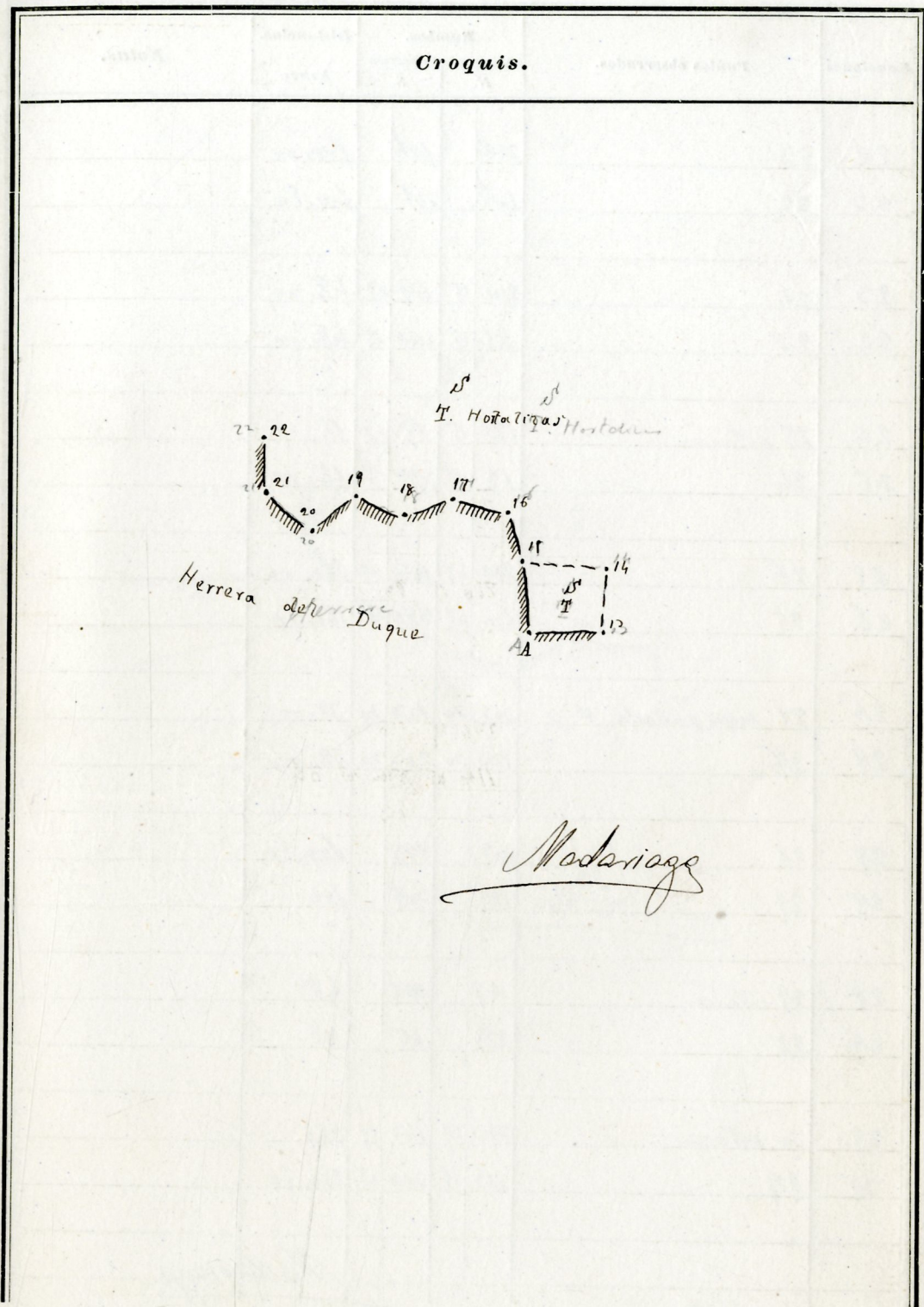
CROQUIS.



Madariaga

Estaciones.	Puntos observados.	Rumbos.				Distancias. — Metros.	NOTAS.
		N.		S.			
		°	'	°	'		
15	A	250		70		60,00	
A	15	70		250		60,00	
15	16	1	00	181	00	22,80	
16	15	181	00	1	00	22,80	
16	17	275	00	98	00	106,80	
17	16	98	15	275	15	106,00	
17	18	250	15	70	15	80,00	
18	17	70	00	250	00	80,00	
18	19	294	45	114	45	84,00	
19	18	114	45	294	45	84,00	
19	20	202	00	22	00	80,80	
20	19	22	00	202	00	80,00	
20	21	212	20	122	20	26,00	
21	20	122	20	212	20	26,80	
21	22	249	20	169	20	80,00	
22	21	169	15	249	15	80,00	

*Madariaga*

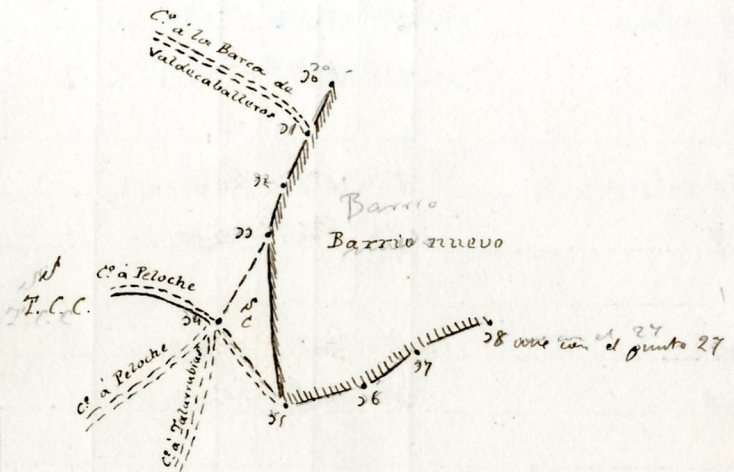




Estaciones	Puntos observados.	Rumbos.		Distancias. — Metros.	Notas.
		N.	S.		
20	21 estaca	248	68	100,00	
21	20	68	248	100,50	
21	22	197	17	84,00	
22	21	17	197	84,00	
22	22	198 00	18 00	200,50	
22	22	18 15	198 15	200,00	
23	24 estaca	200	20	140,00	
24	23	20	200	140,100	
24	25	126	206	80,00	
25	24	206	126	80,00	
25	26	61 15	241 15	66,00	
26	25	241 15	61 15	66,00	
26	27	28 20	218 20	80,00	
27	26	218 20	28 20	80,00	
27	28	91 15	271 15	20,00	
28	27	271 15	91 15	20,00	

Modariago

Croquis.

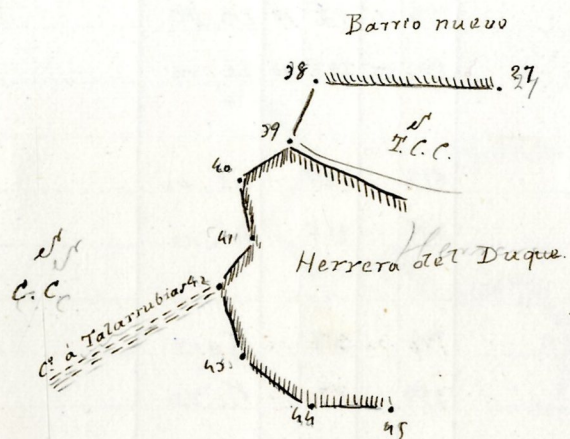


Modariago

Estaciones	Puntos observados.	Rumbos.		Distancias. — Metros.	Notas.
		N.	S.		
28	27	75 20	255 20	94,80	
27	28	285 20	75 20	94,00	
28	29 estaca	176 15	256 15	180,00	
29	28	256 15	176 15	180,80	
29	40 estaca	254 20	74 20	20,00	
40	29	74 20	254 20	20,00	
40	41	170 20	250 20	60,00	
41	40	250 20	170 20	60,00	
41	42 estaca	226 20	56 20	18,00	
42	41	56 20	226 20	18,00	
42	43	187 20	247 20	40,00	
43	42	247 20	187 20	40,00	
43	44	165 00	245 00	80,00	
44	43	245 00	165 00	80,00	
44	45	70 20	250 20	22,00	
45	44	250 20	70 20	22,00	

Madariaga

Croquis.



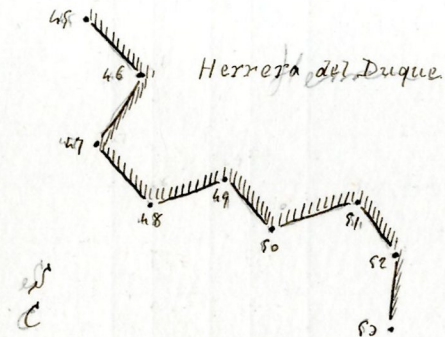
Madariaga



Estaciones	Puntos observados.	Rumbos.		Distancias. — Metros.	Notas.
		N.	S.		
45	46	169	329	28,00	
46	45	329	169	28,00	
46	47	200 20	80 20	26,00	
47	46	80 20	200 20	26,00	
47	48	185	325	45,00	
48	47	325	185	45,00	
48	49	79	359	15,00	
49	48	359	79	15,00	
49	80 estaca	140 45	320 45	30,00	
80	49	320 45	140 45	30,00	
80	81	82	242	66,00	
81	80	242	82	66,00	
81	82	158	328	24,00	
82	81	328	158	24,00	
82	83	177	357	15,00	
83	82	357	177	15,00	

*Medariago*

CROQUIS.

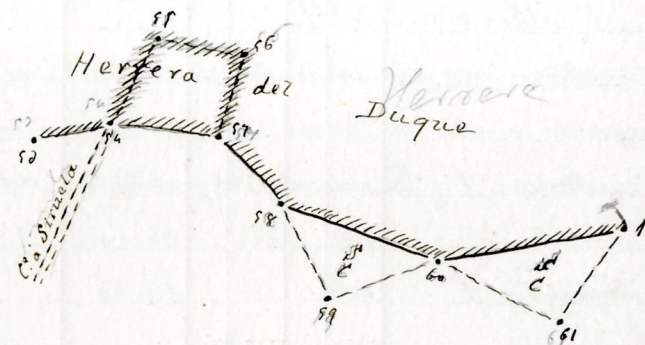


*Medariago*

Estaciones.	Puntos observados.	Rumbos.		Distancias. — Metros.	NOTAS.
		N.	S.		
52	54 estaca	97	237	28,00	
54	52	237	97	28,00	
54	55	19 15	199 15	28,00	
55	54	199 15	19 15	28,00	
55	56	98	278	19,00	
56	55	278	98	19,00	
56	59	189 15	269 15	19,00	
57	56	269 15	189 15	19,00	
57	58	162 20	262 20	72,00	
58	57	262 20	162 20	72,00	
58	59	181 20	221 20	28,00	
59	58	221 20	181 20	28,00	
59	60 estaca	52 20	222 20	24,00	
60	59	222 20	52 20	24,00	
60	61	118	295	20,00	
61	60	295	118	20,00	

*Madariaga*

CROQUIS.



*Madariaga*

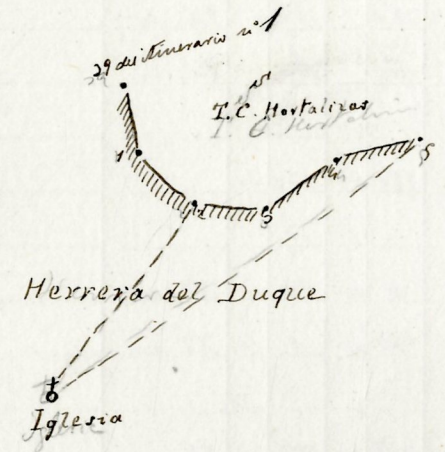
Estaciones.	Puntos observados.	Rumbos.				Distancias. — Metros.	NOTAS.
		N.		S.			
		°	'	°	'		
61	1 estaca	29	20	209	20	22,00	
1	61	209	20	29	20	22,00	
<i>Itinerario n.º 2</i>							
Determina un trazo de perimetro del glebbo de Herrera del Duque y sirve para referir a este del Darrío anterior. Comienza en el punto 29 en la ca del trazo anterior n.º 1 y termina en el punto 26 del mismo.							
29	1	184		224		24,00	
1	29 del Itinerario n.º 1	224		184		24,50	
1	2	129	20	209	20	26,00	
2	1	209	20	129	20	26,00	
2	A la Iglesia	102	49	212	49		
2	2	80		260		22,00	
2	2	260		80		22,00	
2	4	227		157		22,00	
4	2	157		227		22,00	
4	5	60		240		26,00	
5	4	240		60		26,00	
5	A la Iglesia	141	20	221	20		

*Medanage*

CROQUIS.



*Itinerario n.º 2*

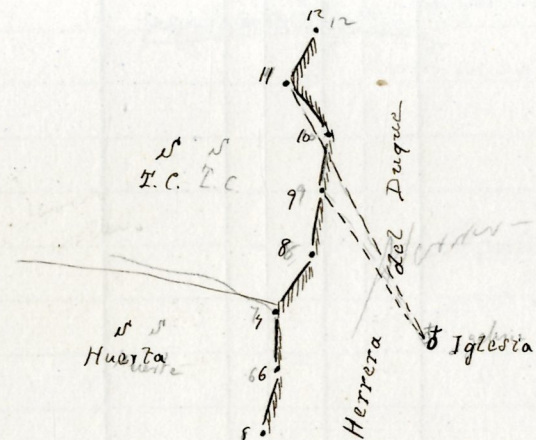


*Medanage*

Estaciones.	Puntos observados.	Rumbos.				Distancias. — Metros.	NOTAS.
		N.		S.			
		°	'	°	'		
5	6	269	20	169	20	22.00	
6	5	169	20	269	20	22.00	
6	7	242	20	162	20	19.00	
7	6	162	20	242	20	19.00	
7	8	228	15	228	15	20.00	
8	7	228	15	228	15	20.00	
8	9	240		160		26.00	
9	8	160		240		26.00	
9	A la Iglesia	180	00	220	00		
9	10	0	00	180	00	22.00	
10	9	180	00	0	00	22.00	
10	11	207	20	127	20	28.00	
11	10	127	20	207	20	28.00	
11	A la Iglesia	182	00	222	00		
11	12	219	20	219	20	40.00	
12	11	219	20	219	20	40.00	

*Modariaga*

Croquis.



*Modariaga*



